

313678

6 Ptie

7 Ptie

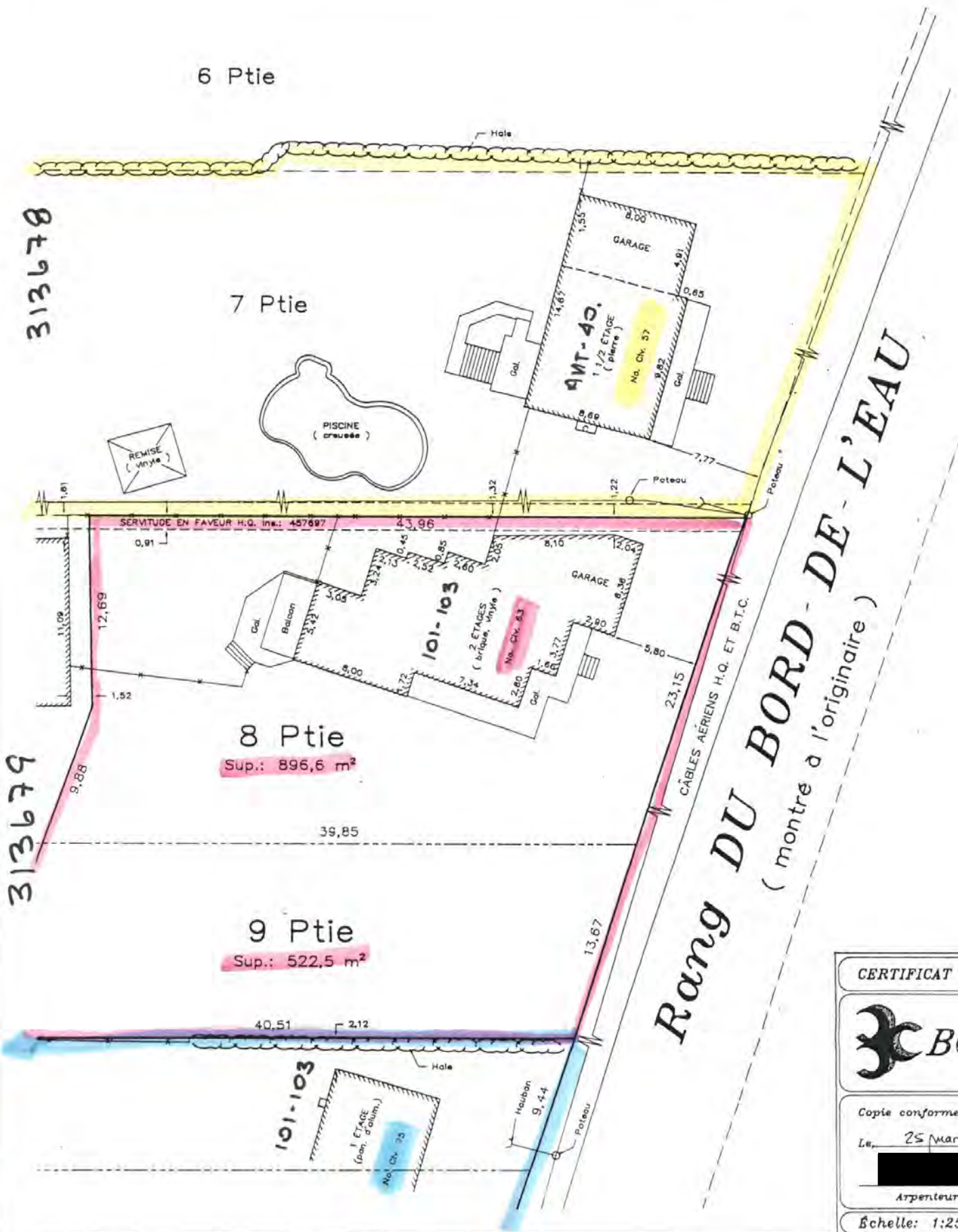
8 Ptie

Sup.: 896,6 m²

9 Ptie

Sup.: 522,5 m²

313679




Rang DU BORD-DE-L'EAU
(montre à l'originnaire)

CERTIFICAT DE LOCALIS.



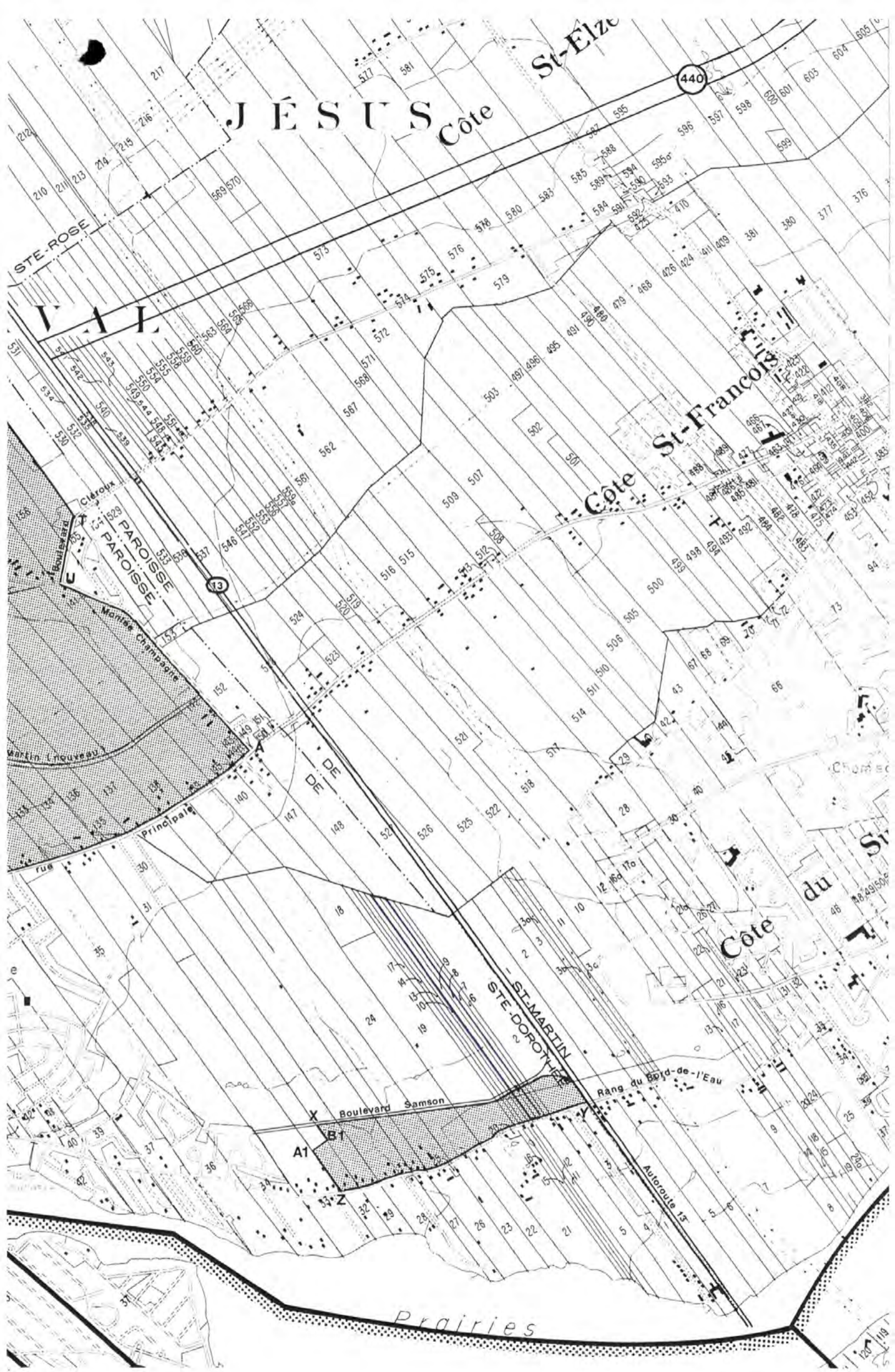
Copie conforme à l'original

Le 25 Mars 1999



Arpenteur-Géomètre

Échelle: 1:250 SI M



31H12-0101