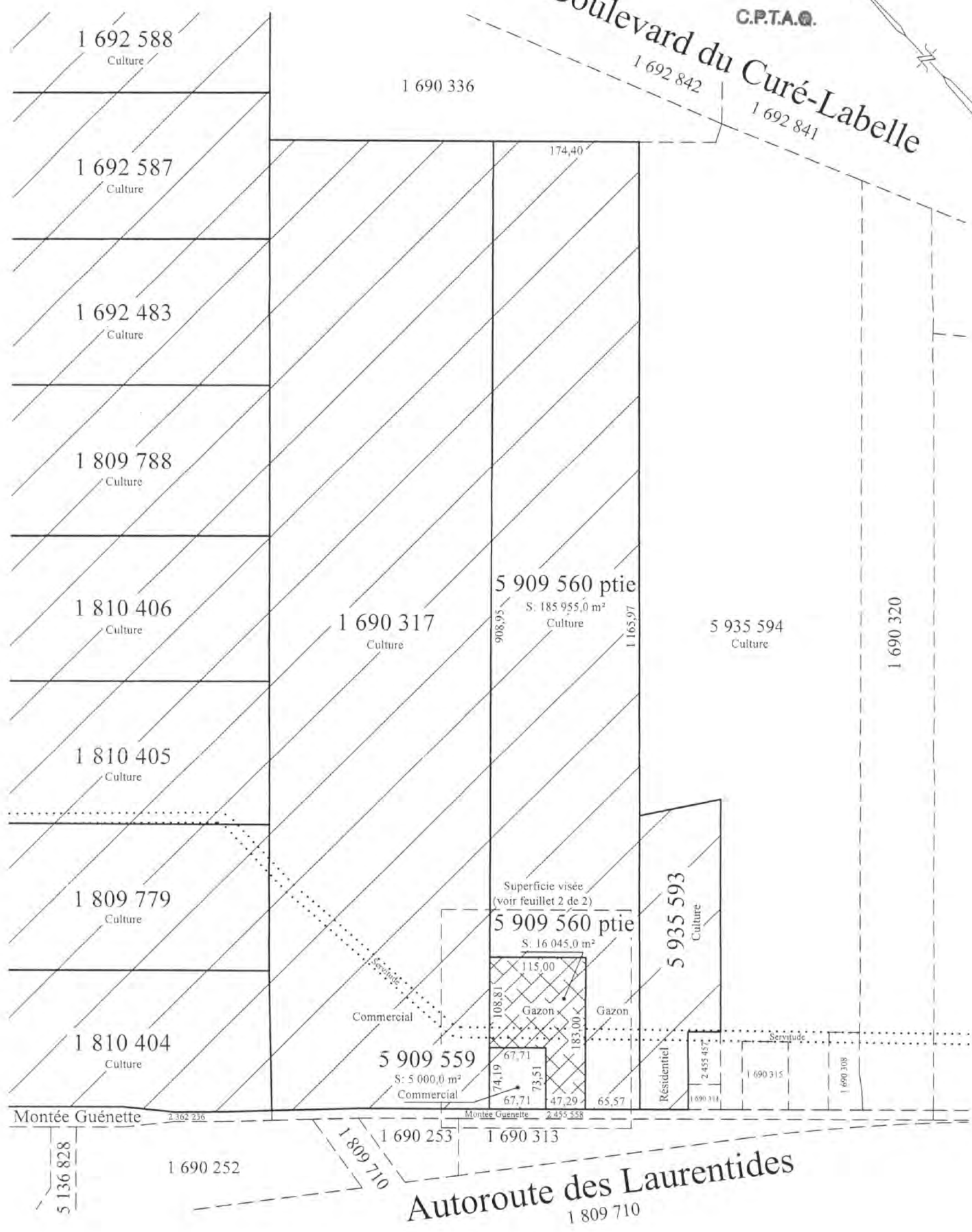



30 JUL. 2021

C.P.T.A.Q.

Boulevard du Curé-Labelle



Échelle : 1:5000
Le levé terrain a été effectué le 24 juin 2021.

Plan montrant
LA SITUATION DES LIEUX

LOT(S): UNE PARTIE DU LOT 5 909 560

CADASTRE OFFICIEL: DU QUÉBEC

MUNICIPALITÉ: VILLE DE MIRABEL

CIRCONSCRIPTION FONCIÈRE: DEUX-MONTAGNES

DOSSIER: 5544 MINUTE: 8950

Préparé à la demande de [REDACTED]

Préparé à Saint-Jérôme [REDACTED]

Par [REDACTED]

[REDACTED]

Vraie copie de l'original [REDACTED]

[REDACTED]
arpenteur-geometre

FEUILLET
1 DE 2

LÉGENDE

Propriété du demandeur

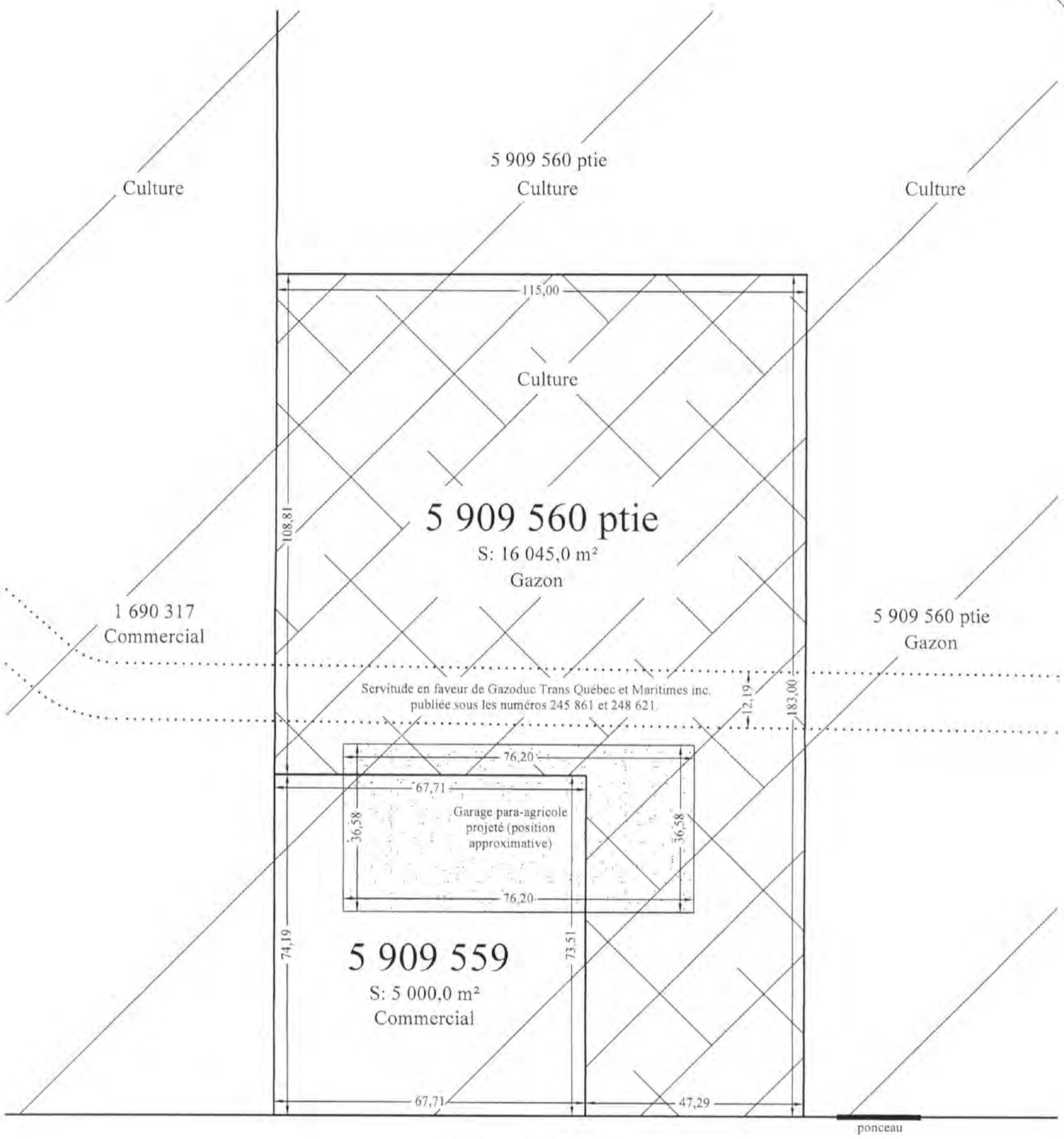
Superficie visée: 16 045,0 m²

Les mesures indiquées sur ce document sont en mètres (S.I.)
(1 mètre = 3.2808 pieds)

Remis au service de Gest^r des Dossiers

30 JUL. 2021

C.P.T.A.Q.



Montée Guénette
2 455 558

Échelle : 1:1000

Le levé terrain a été effectué le 24 juin 2021.

Plan montrant

LA SITUATION DES LIEUX

LOT(S): UNE PARTIE DU LOT 5 909 560

CADASTRE OFFICIEL: DU QUÉBEC

MUNICIPALITÉ: VILLE DE MIRABEL

CIRCONSCRIPTION FONCIÈRE: DEUX-MONTAGNES

DOSSIER: 5544

MINUTE: 8950

Préparé à la demande de




Préparé à Saint-Jérôme

Par:

Vraie copie de l'o

FEUILLET 2 DE 2

LÉGENDE

-  Propriété du demandeur
-  Superficie visée: 16 045,0 m²
-  Bâtiment projeté

Les mesures indiquées sur ce document sont en mètres (S.I.)
(1 mètre = 3.2808 pièds)