


Le document de base provient du Service de la cartographie du Ministère de l'Énergie et des Ressources.  
Cette carte résulte de la compilation sur une base cartographique de l'information cadastrale disponible et n'a pas de caractère légal.  
Les limites municipales indiquées n'ont pas de caractère légal.

Zone agricole  
Limite municipale  
Description technique



ALBANEL (SD)

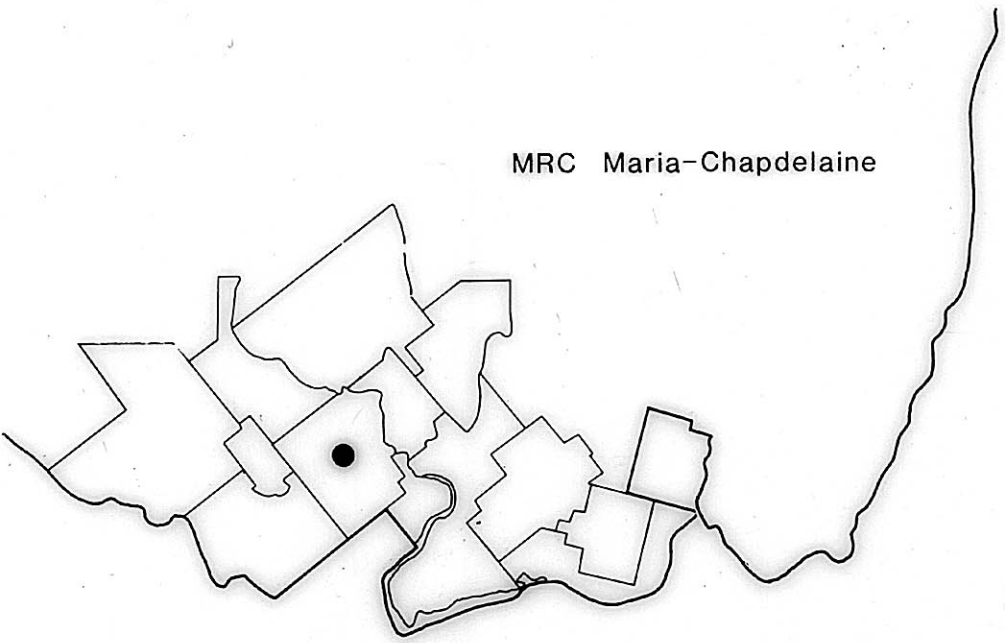
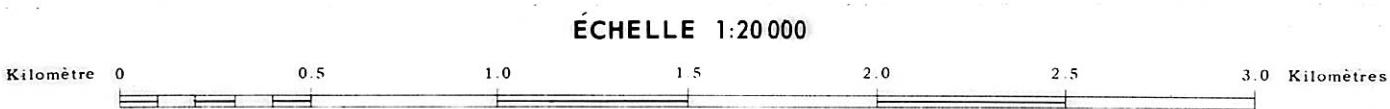


TABLEAU D'ASSEMBLAGE		
32H02-0102	32H01-0101	32H01-0102
32A15-0102	32A16-0201	32A16-0202
32A15-0102	32A16-0101	32A16-0102