


Le document de base provient du Service de la cartographie du Ministère de l'Énergie et des Ressources.
Cette carte résulte de la compilation sur une base cartographique de l'information cadastrale disponible et n'a pas de caractère légal.
Les limites municipales indiquées n'ont pas de caractère légal.

Zone agricole
Limite municipale
Description technique



AMOS (V)

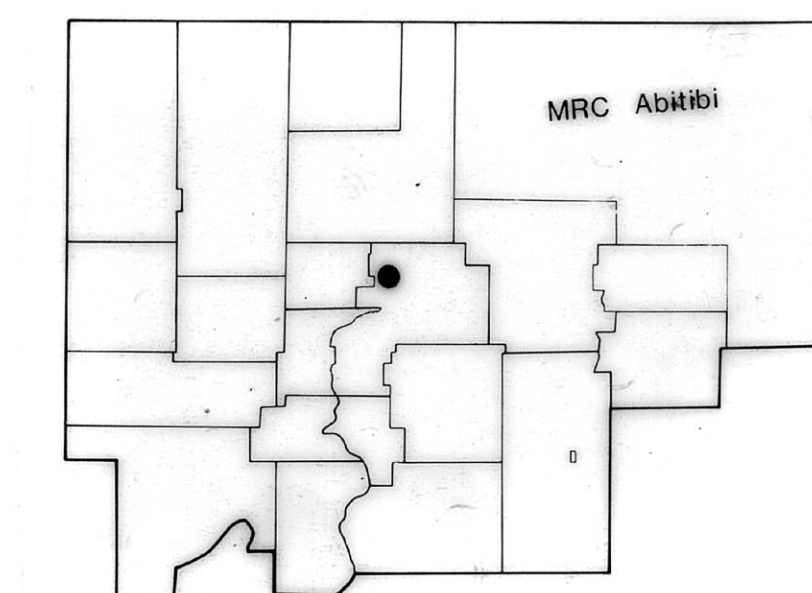
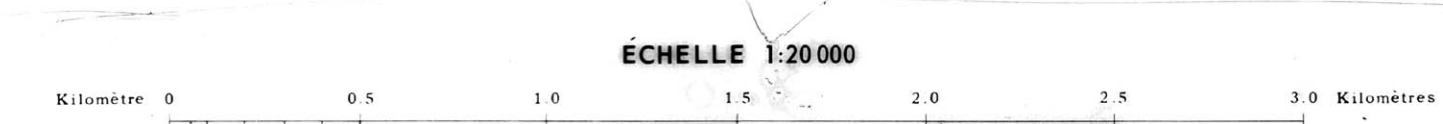


TABLEAU D'ASSEMBLAGE			
32 D 09 -0201	32 D 09 -0202	32 C 12 -0201	
32 D 09 -0101	32 D 09 -0102	32 C 12 -0101	
32 D 08 -0201	32 D 08 -0202	32 C 05 -0201	