


Le document de base provient du Service de la cartographie du Ministère de l'Énergie et des Ressources.
Cette carte résulte de la compilation sur une base cartographique de l'information cadastrale disponible et n'a pas de caractère légal.
Les limites municipales indiquées n'ont pas de caractère légal.

Zone agricole
Limite municipale
Description technique



ARNTFIELD (SD)

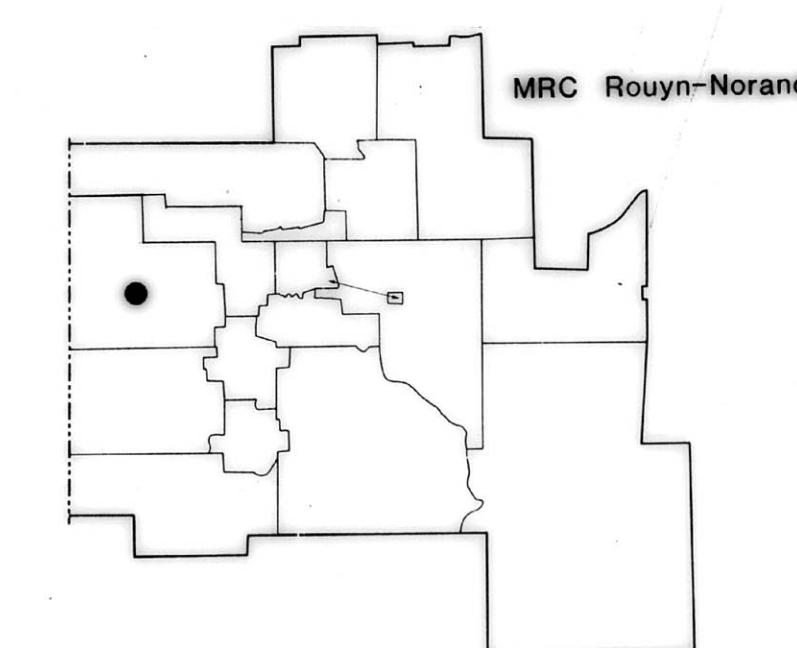
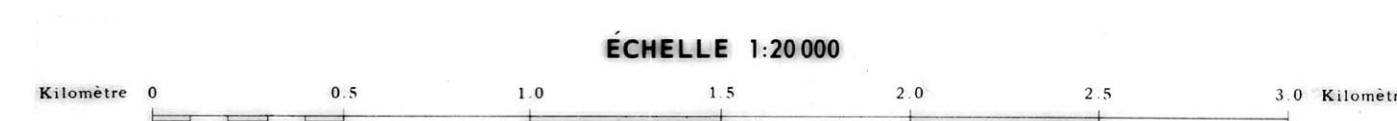


TABLEAU D'ASSEMBLAGE		
32D 05-0102	32D 06-0101	32D 06-0102
32D 04-0202	32D 03-0201	32D 03-0202
32D 04-0102	32D 03-0101	32D 03-0102

ARNTFIELD (SD)

1989-04-10

8.0-83740

5/5